


PROFIL PODŁUŻNY

Przebudowa drogi dojazdowej do gruntów
rolnych w Lubawce
SKALA 1:100/1000



KM, HM




2

PROFIL PODŁUŻNY

Przebudowa drogi dojazdowej do gruntów rolnych w Lubawce

SKALA 1:100/1000

LEGENDA:

	Profil istniejącego terenu
	Profil projektowanej ulicy
	Profil dna koryta projektowanej ulicy

<p>Biurowo Inżynierii Lądowej "K-B" ul. Zarzeźna 71, 58-570 Jelenia Góra tel.: 501-762-967, e-mail: krzysztof.k@vp.pl NIP: 614-150-63-26, REGON 380460560 BZ/WBK Nr: 39-1090-2633-0000-0001-2985-1111</p>			
Temat opracowania:	Przebudowa drogi dojazdowej do gruntów rolnych w Lubawce		
Lokalizacja:	Lubawka, ul. Podlesie		
Inwestor:	Gmina Lubawka, Plac Wolności 1, 58-420 Lubawka		
Projektant: branża drogowa	mgr inż. Bartosz Wójcikowski	Podpis:	
	Zawierając załącznik do projektu, oświadczam, że niniejszy projekt jest zgodny z załącznikami projektu.		
Asystent projektanta:	mgr inż. Krzysztof Biłak	Podpis:	
	Nr upr.: 270/DOS/113 w sprawie: drogowej bez ograniczeń		
Rysunek:	Profil podłużny	Skala rysunku:	Numer rysunku:
Stadium:	-	Data:	1:100/1000 02.02.2016 r. 3